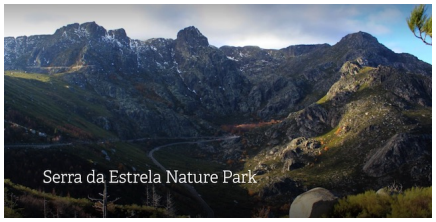
Autor Administrator
Utorak, 22 Studeni 2022 18:32



Tijekom velike konferencije u Coimbri - 9th International Conference on Forest Fire Research - odžan je i studijski posjet parku prirode Serra de Estrela gdje se ovog ljeta u kolovozu 2022.g. dogodio jedan od najvećih požara u povijesti Portugala, u kojem je u 7 dana ukupno izgorilo 27.000 hektara, ali kako se radi o zabimljivoj temi koju su nam prezentirali predstavnici vatrogasaca, civilne zaštite i nacionalne garde Portugala.

Park prirode **Serra da Estrela** prvi je osnovani park prirode u Portugalu koji sadrži najveće zaštićeno područje u zemlji, s oko 101.000 hektara. Njegova neravan topografija sa stijenama i impozantnim liticama kulminira na najvišoj točki kopnenog dijela Portugala na nadmorskoj visini od 1993 m. Jedinstveni karakter ovog područja, njegova geografska izoliranost i rezultirajuća raznolikost vrsta faune i flore motivirali su međunarodno priznanje parka priroide Serra da Estrela uključivanjem u UNESCO-vu mrežu geoparkova. Među brojnim prirodnim čarima ističe se najveća ledenjačka dolina u Europi, u Manteigasu, koja se proteže otprilike 13 km.




Izolacija ovih zemalja također je omogućila očuvanje nekih od najstarijih društvenih i kulturnih aspekata Portugala. Ovdje nalazimo velika stada ovaca koja se hrane na prostranim pašnjacima, a čuva ih tipični Serra da Estrela pas, pasmina pasa koja je snažna i otporna na niske temperature. Od ovčjeg mlijeka nastaje najkarakterističniji proizvod regije, poznati **Queijo da Serra**
(Planinski sir), ručno rađen prema tehnikama predaka. Kaputi izrađeni od ovčje vune, rogovi s rogovima i niz drugih zanimljivosti, učinkovito čine ovu regiju vrijednom našeg studijskog putovanja.



Prošlog kolovoza, tijekom toplinskog vala, Serra da Estrela bila je pozornica **jednog od najvećih požara ikada zabilježenih u Portugalu**
. Opožareno je 27.000 hektara površine u sedam dana aktivnog požara. Izgubljeno je značajno područje zaštićenog krajolika, a utjecaji na ekosustav bili su razorni. Iako je požar zaprijetio nekoliko zajednica, utjecaji na divlje urbano sučelje bili su manji, s obzirom na veličinu požara. Srećom, nije bilo ljudskih žrtava, ali su ekološki i društveni utjecaji bili ogromni.

U ovom studijskom putovanju cilj je bio prikazati park prirode Serra da Estrela, ali i razumjeti ponašanje požara u ovom događaju. U nastavku nekoliko naglasaka vezanih uz ponašanje ovog razornog požara.






SPECIAL CIVIL PROTECTION FORCE
Garrocho fire – Covilhã – Serra da Estrela (2022050022296)

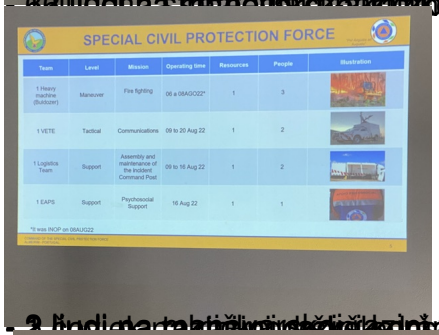

SPECIAL CIVIL PROTECTION FORCE
FEPC collaboration




[illegible] vatrogascima u planiranju i



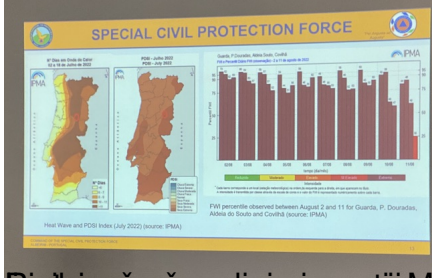
[illegible] protupožara u gašenju požara



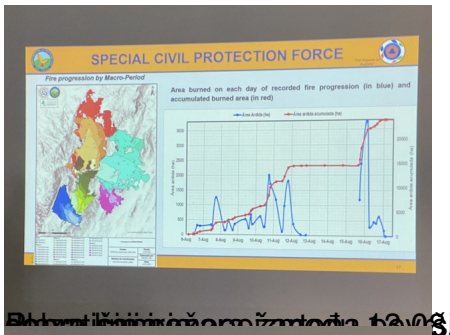
[illegible] s požarom



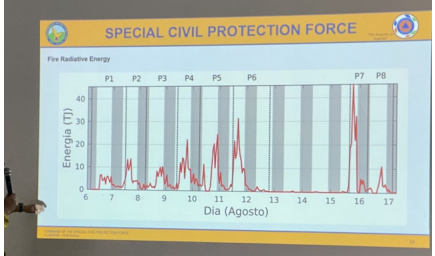
[illegible] požara. Zelena površina je opožarena površina tijekom



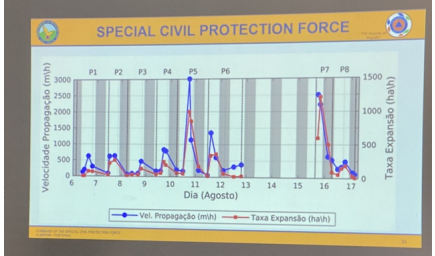
[illegible] 5



Požar se proširio na 16 028 ha.



Analiza zračene energije u TJ analizom satelitskih slika.



Plavo - brzina požarne fronte u m/h, crveno širenje požara u ha/h.



Film snimljen iz helikoptera koji pokazuje požarnu frontu.





Sjedili smo u konferencijskoj dvorani i pažljivo slušali prezentacije. Jedini nedostatak je bio traj što vrijeme